

PROCJENA RIZIKA OD VELIKIH NESREĆA

OPĆINA DICMO

GRAFIČKI PRILOG 2.

KARTA RIZIKA - POTRES

Mjerilo kartografskog prikaza 1:25000

LEGENDA

KORIŠTENJE I NAMJENA POVRŠINA  
Površine za razvoj i uređenje

TERITORIJALNE I STATISTIČKE GRANICE





— GRANICA OPĆINE  
— GRANICA NASELJA

OSTALE GRANICE

— OBUHVAT PROSTORNOG PLANA

KAZALO

RIZIK

	VRLO VISOK
	VISOK
	UMJEREN
	NIZAK

